添　付　資　料

添付資料-1

計画平面図 S=1:600

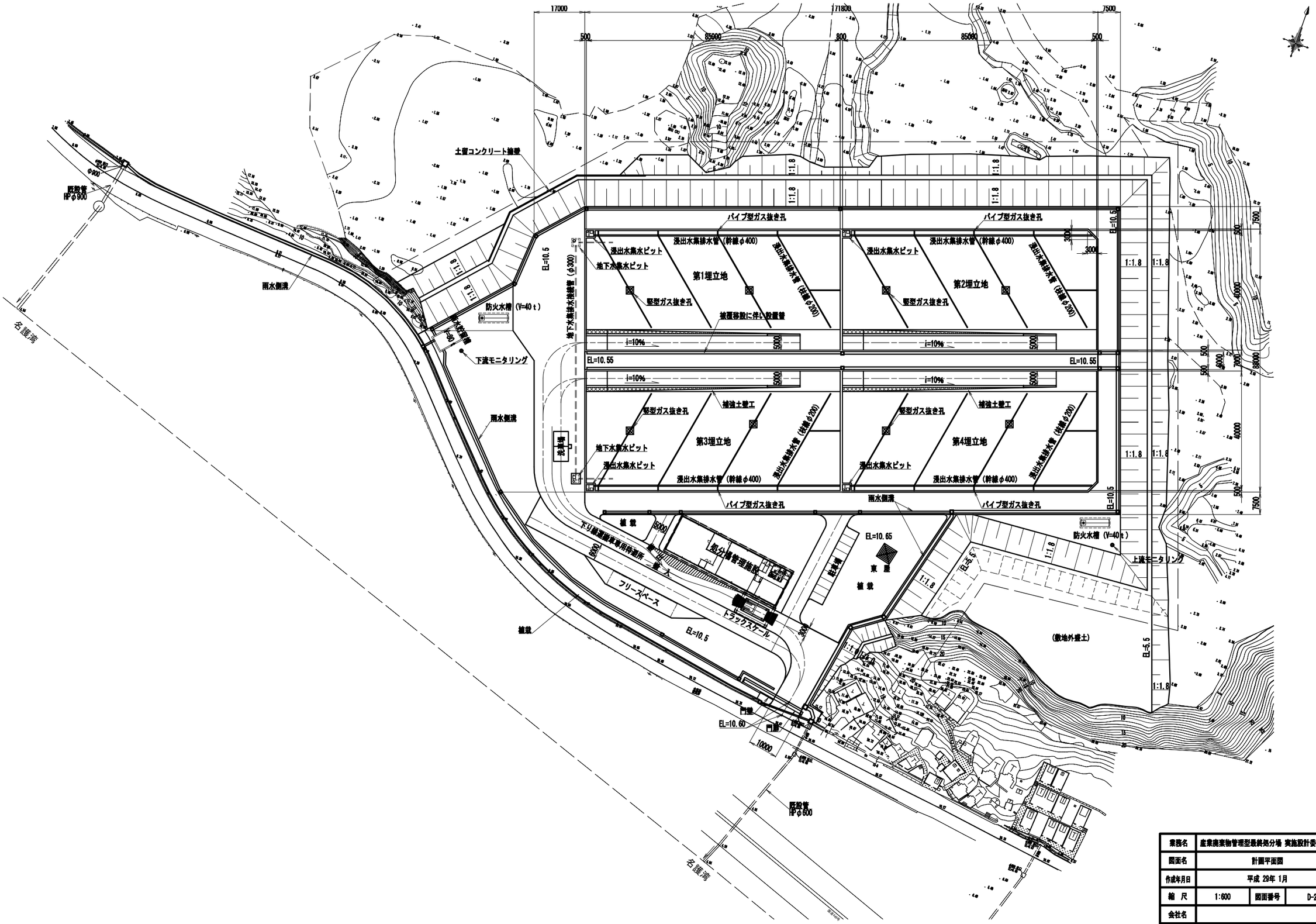

業務名	産業廃棄物管理型最終処分場 実施設計委託業務		
図面名	計画平面図		
作成年月日	平成 29年 1月		
縮 尺	1:600	図面番号	D-2
会社名			
事業者名	沖縄県環境整備センター株式会社		

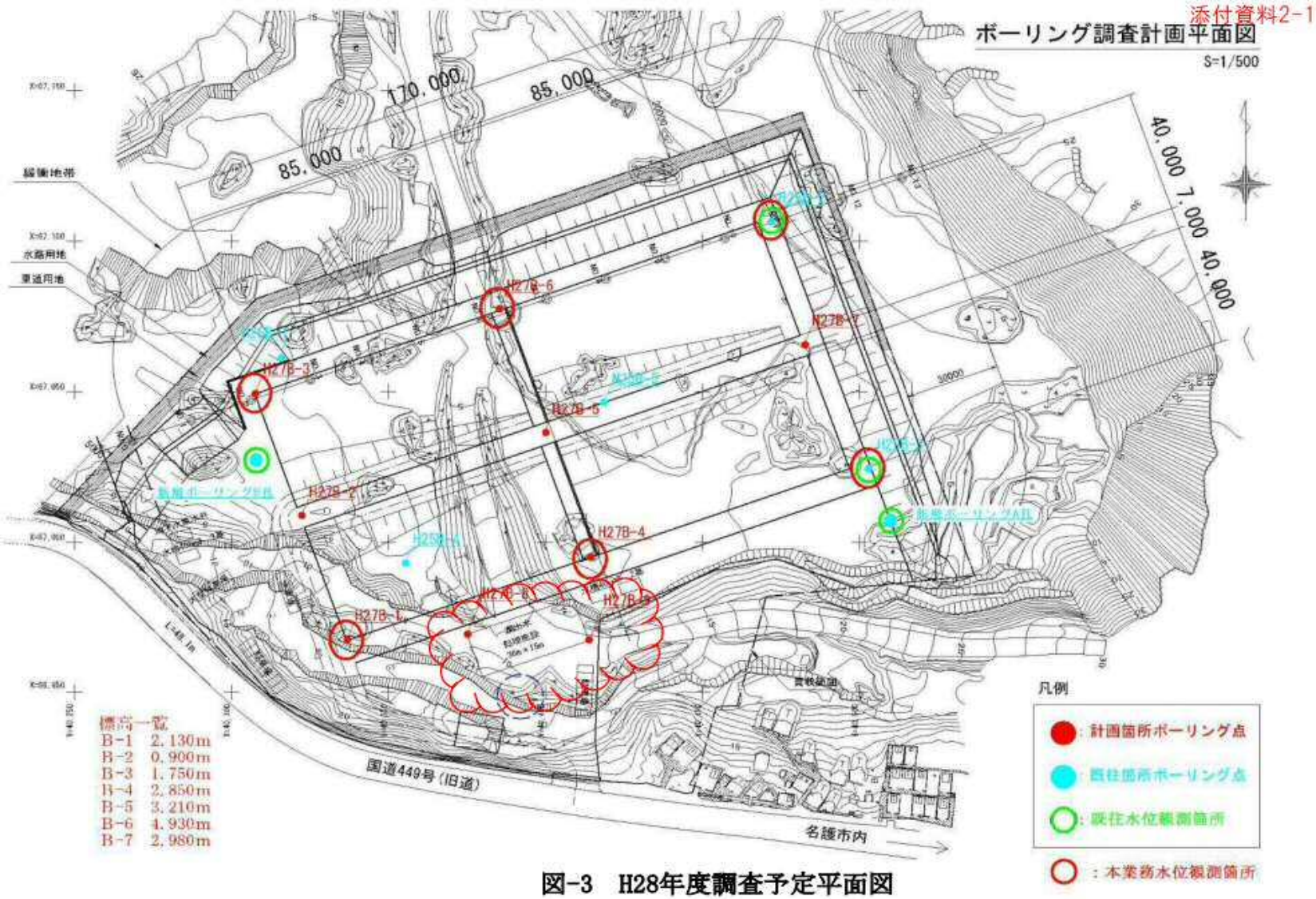

図-3　H28年度調査予定平面図

ボーリング柱状図

調査名	産業廃棄物管理型最終処分場　実施設計委託業務
事業・工事名	

ボーリングNo.

シートNo.

ボーリング名	H27B-1	調査位置	産業廃棄物管理型最終処分場　実施設計委託業務							北緯	°　′　″
発注機関	沖縄県環境整備センター（株）			調査期間	平成28年 6月16日～平成28年 6月18日					東経	°　′　″
調査業者名	電　話 098-884-8888	主任技師	湧川　学	現場代理人	仲松　野一郎	コア鑑定者	仲松　野一郎	ボーリング責任者	我喜屋　良人		
孔口標高	TP 2.13m	角度	180° 上 90° 下 0° 0°	方向	北 0° 270° 90° 西 東 180° 南	地盤勾配	0° 水平 0° 鉛直 90°	使用機種	試錐機	YBM-05D	ハンマー落下用具 半自動型
総掘進長	10.00m								エンジン	NFAD8-K	ポンプ YS-451

標尺 m	標高 m	深度 m	柱状図	岩種区分	色調	硬軟	コア形状	割れ目の状態	風化	変質	記事	コア採取率(%) / 最大コア長 cm / RQD [%]	岩級区分	孔内水位／測定月日	標準貫入試験 深度 m	打撃回数／貫入量 回/cm	N値	原位置試験	室内試験	掘進月日	掘進速度 cm/時	孔径／孔壁保護	コアチューブ／ビット	給圧 MPa	回転数 rpm	送水圧 MPa	送水量 l/分	排水量 l/分
	1.98	0.15		盛土（礫			Ⅳ				採掘礫での盛土、5cm程度の角礫。										40	66	D/VC	3	70	0	清水/7	7
	1.33	0.80		古生代石灰岩	褐白灰	B	Ⅲ	a	α	1	【古生代　石灰岩】 0.35～0.80迄、岩片状で採取。 1.38～1.62m岩片上で採取。 2.25～2.79m岩片状で採取。3.04m水平方向へ亀裂断面に石英付着。 3.28・3.45・3.55・3.93m75°へ亀裂、断面に淡褐粘土付着。 4.05～4.49m千枚岩が混入。	12[32](100)		6/16 0.88							60	66/ケーシング	D/DC	7	100	0		6
1	0.95	1.18					Ⅱ																				清水/7	5
	0.78	1.35					Ⅲ																					
	0.63	1.50					Ⅳ													6/19	100					0	清水/7	4
2	-0.12	2.25					Ⅱ																				清水/7	
	-0.72	2.85					Ⅲ					18[32](100)																
3	-0.87	3.00					Ⅱ					24[37](100)															清水/7	
	-1.32	3.45					Ⅲ																					
	-1.72	3.85					Ⅱ				4.50mほぼ水平方向へ亀裂断に淡褐色粘土が付着。 4.85m75°へ亀裂断面に淡褐色粘土が付着。 5.63m125°へ亀裂断面に淡褐色粘土付着。 5.73m30°へ亀裂断面に淡褐色粘土付着。	35[35](100)																
4	-1.87	4.00					Ⅲ																					
	-2.35	4.48					Ⅳ		β			24[47](100)																
5	-2.87	5.00					Ⅱ																					
									α			37[89](100)																
6	-3.87	6.00									6.03m30°へ亀裂断面に褐色粘土付着。 6.52m20°へ亀裂断面に淡褐色粘土付着。 7.15～25m千枚岩が混入。 7.43m水平方向へ亀裂。 7.65m70°へ亀裂断面に淡褐色粘土付着。7.82m120°へ亀裂断面に淡褐色粘土付着。																		
						A	Ⅰ					48[95](100)									100	66	D/DC	9	125	0		0
7	-4.87	7.00							β																		清水/7	
					白灰灰							22[74](100)								6/17								
8	-5.87	8.00																										
							Ⅱ				8.08・9.00m70°へ亀裂断面は変質している。 9.23m45°へ亀裂断面は変質。 9.38m70°へ亀裂断面に淡褐粘土付着。 9.75m135°へ亀裂断面に淡褐粘土付着。	52[79](100)																
9	-6.87	9.00							α																			
					白灰							45[93](100)								6/18								
10	-7.87	10.00																										
11																												
12																												
13																												
14																												
15																												

ボーリング柱状図

調　　査　　名　産業廃棄物管理型最終処分場　実施設計委託業務

事 業 ・ 工 事 名

ボーリングNo.											

シートNo.　4

ボーリング名	H27B-4	調査位置	産業廃棄物管理型最終処分場　実施設計委託業務					北緯	°　′　″
発注機関	沖縄県環境整備センター（株）			調査期間	平成28年 6月27日～平成28年 6月29日			東経	°　′　″
調査業者名	電　話　098-884-8888	主任技師	湧川　学	現場代理人	仲松　野一郎	コア鑑定者		ボーリング責任者	
孔口標高	TP 2.85m	角度	180° 上 90° 下 0°	方向	北 0° 270° 90° 西 東 180° 南	地盤勾配	水平 0° 鉛直 90°	使用機種	
総掘進長	10.00m								

試錐機	YBM-05D	ハンマー落下用具	半自動型
エンジン	NFAD8-K	ポンプ	YS-451

標尺 m	標高 m	深度 m	柱状図	岩種区分	色調	硬軟	コア形状	割れ目の状態	風化	変質	記事	コア採取率 ×—× (%) 最大コア長 ---●--- cm RQD —— [%] (0 20 40 60 80)	岩級区分	孔内水位／測定月日	標準貫入試験 深度 m	打撃回数／貫入量 回/cm	N値 (0 10 20 30 40 50 60)	原位置試験	室内試験	掘進状況 掘進月日	掘進速度 cm／時	孔径／孔壁保護	コアチューブ／ビット	給圧 MPa	回転数 rpm	送水圧 MPa	送水量 l／分	排水量 l／分
	2.65	0.20		礫混じり粘土										6/29 0.90							120	66	D/MC	0	70			
1																				6/27	68	66/ケーシング	D／	4	120			
2																												
3																								4	100			
4																												
5				本部石灰岩																		66	D／DC	4	120	2	6	
																								4	100			
6																												
7																												
8																				6/28				4	110			
9																												
10	-7.15	10.00																		6/29								
11																												
12																												
13																												
14																												
15																												

造成計画平面図

S=1:600

添付資料-3-1

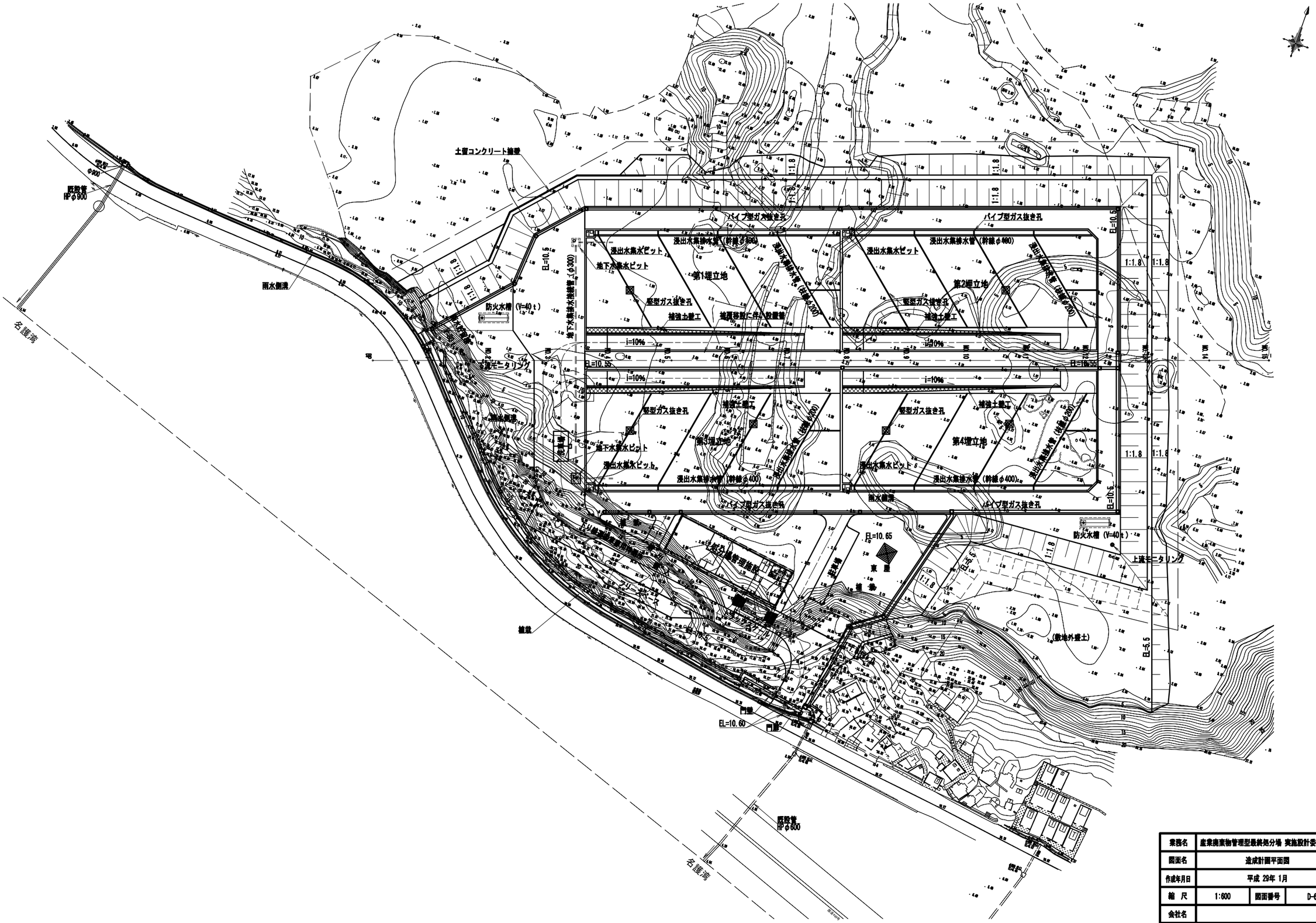

業務名	産業廃棄物管理型最終処分場 実施設計委託業務		
図面名	造成計画平面図		
作成年月日	平成 29年 1月		
縮 尺	1:600	図面番号	D-6
会社名			
事業者名	沖縄県環境整備センター株式会社		

添付資料3-2

横 断 図 (4) S=1:300

NO.7

GH=4.99
FH=10.00

工　種		単位	数　量	摘　要
オープン掘削		m^2	139.5	(補助対象外)
片 切 り		m^2	0.0	
床　堀		m^2	269.8	
盛　土		m^2	446.1	
埋 戻 し	A W≧4m	m^2		
	B W≧2m			
	C 1m≦W<4m			
	D W<1m			
基面整正		m	86.0	
敷地外盛土		m^2	0.0	

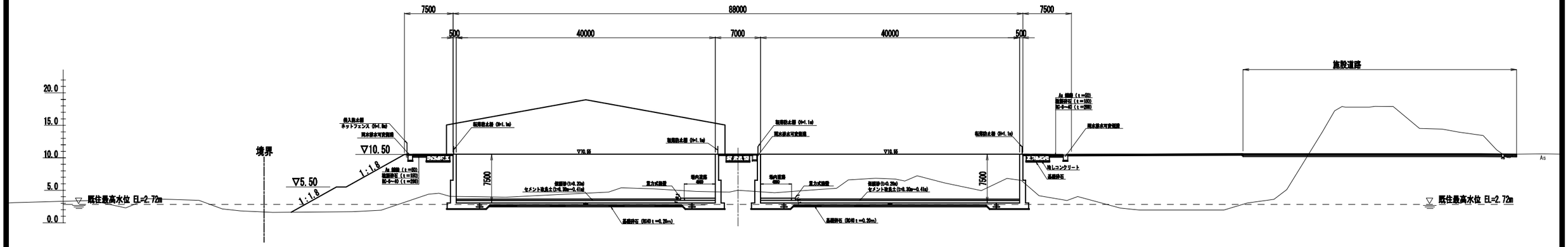

NO.6

GH=5.81
FH=10.00

工　種		単位	数　量	摘　要
オープン掘削		m^2	98.6	(補助対象外)
片 切 り		m^2	0.0	
床　堀		m^2	277.1	
盛　土		m^2	327.1	
埋 戻 し	A W≧4m	m^2		
	B W≧2m			
	C 1m≦W<4m			
	D W<1m			
基面整正		m	86.0	
敷地外盛土		m^2	0.0	

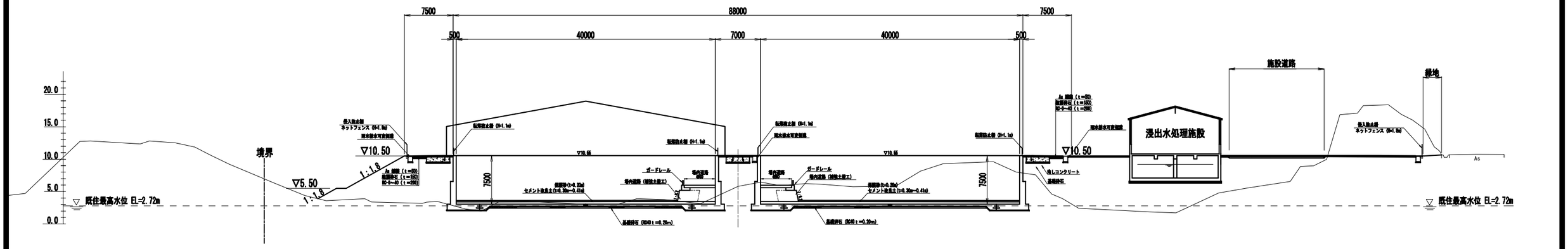

業務名	産業廃棄物管理型最終処分場 実施設計委託業務		
図面名	横 断 図 (4)		
作成年月日	平成 29年 1月		
縮 尺	1:300	図面番号	D-10
会社名			
事業者名	沖縄県環境整備センター株式会社		

計画平面図 S=1:600

添付資料-4

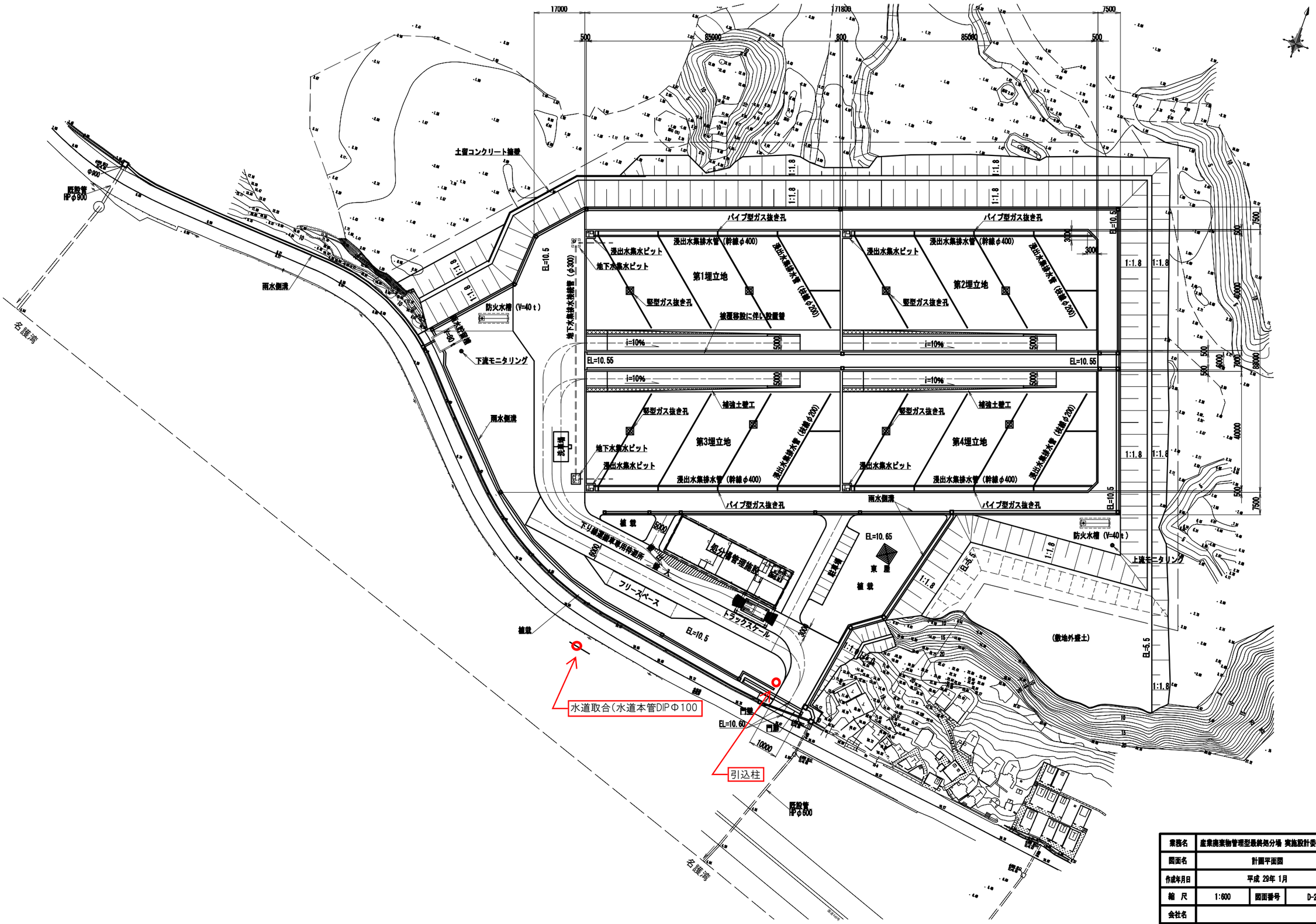

業務名	産業廃棄物管理型最終処分場 実施設計委託業務		
図面名	計画平面図		
作成年月日	平成 29年 1月		
縮 尺	1:600	図面番号	D-2
会社名			
事業者名	沖縄県環境整備センター株式会社		

名護　年ごとの値　主な要素

年	気圧(hPa)		降水量(mm)				気温(℃)					湿度(%)		風向・風速(m/s)					日照時間	全天日射量	雪(寒候年・cm)			雲量	大気現象		
	現地	海面	合計	最大			平均			最高	最低			平均	最大風速		最大瞬間風速			(MJ/m^2)	降雪		最深積雪		雪日数	霧日数	雷日数
	平均	平均		日	1時間	10分間	日平均	日最高	日最低			平均	最小	風速	風速	風向	風速	風向	(h)	平均	合計	日合計の最大		平均	(寒候年)		
1966			950.3]	105.7]			22.7]	24.5]	18.4]	31.1]	10.1]																
1967			1786.4	112.0	70.2	27.4	21.4	24.7	18.3	32.7	3.4																
1968			1575.0	90.0	42.5	16.0	20.8	24.4	17.5	32.3	4.2																
1969			3619.0	458.0	108.5	23.0	21.8	25.1	18.6	32.9	5.9																
1970			2602.5	108.0	57.0	19.5	21.4	24.8	18.2	33.5	4.6			2.3													
1971			1772.5	269.5	79.0	25.5	21.5	25.3	18.1	34.4	4.5			2.3													
1972			2595.0	231.0	96.5	21.0	21.5	25.3	18.1	32.5	5.2			3.0	23.0	南南西	35.6	南南西									
1973	1012.2]	1013.1]	2290.0	180.5	50.0	23.0	21.8	25.3	18.5	32.4	6.9	81]	36]	3.0	17.3	北西	25.9	北北西	1539.0]		×	×	×				
1974	1012.3	1013.2	2584.0	161.0	51.5	14.5	21.8	25.0	18.8	32.9	6.0	82	36	3.0	22.7	南南東	36.0	南南東	1845.7		---	---	---				
1975	1012.7	1013.6	2781.5	142.0	40.5	16.0	21.5	24.9	18.4	32.5	3.7	81	35	2.6	12.1	北北西	23.5	北北西	1807.8		---	---	---				
1976	1013.0	1014.0	2171.0	206.5	63.0	30.0	21.1	24.7	17.8	33.3	4.8	77	37	2.5	24.4	北西	43.9	北西	2115.7		---	---	---				
1977	1013.5	1014.4	1604.0	94.0	38.0	15.5	21.7	25.4	18.3	33.2	5.1	76	32	2.3	15.8	北北西	28.1	北北西	2180.0		0	0	---			0]	14]
1978	1012.9	1013.8	3490.5	171.5	57.5	20.0	21.2	24.7	18.1	32.2	3.6	79	37	2.4	21.5	南	36.4	南	1824.9		0	0	---		0	0	42
1979	1013.0	1013.9	2257.5	106.5	53.5	19.5	21.6	25.2	18.4	33.4	5.1	80	40	2.8	22.0	北西	35.5	南東	1981.0		---	---	---		0	0	24
1980	1013.8	1014.7	2061.0	125.5	43.0	18.5	21.7	25.2	18.4	34.0	5.1	79	36	2.7	19.3	北西	33.8	南	2115.1		---	---	---		0	0	32
1981	1013.6	1014.5	1471.0	128.5	37.5	13.5	21.4	25.1	17.9	33.8	5.3	78	38	2.7	19.7	南南東	37.2	北	2100.7		---	---	---	7.2]	0	0	13
1982	1013.3	1014.2	2120.5	211.5	44.0	21.0	21.7	25.3	18.4	33.0	4.4	77	38	2.6	17.5	北北西	30.4	北北西	2046.2		---	---	---	7.3	0	0	9
1983	1013.8	1014.7	2275.0	161.0	62.5	23.0	22.2	25.7	19.1	33.7	7.3	77	35	2.5	16.3	南東	32.0	東南東	1902.4		---	---	---	7.6	0	0	21
1984	1012.4	1013.3	2105.0	234.5	46.5	16.0	21.7	25.2	18.7	33.1	4.4	78	33	2.5	18.4	南	33.7	南南東	1918.7		---	---	---	7.5	0	1	16
1985	1012.9	1013.8	2459.0	187.5	90.5	23.5	21.8	25.4	18.8	33.0	5.4	77	34	2.5	10.9	東	26.8	東北東	1998.9		---	---	---	7.2	0	0	14
1986	1013.5	1014.5	1571.0	187.0	44.0	16.5	21.4	25.2	18.0	34.0	4.8	78	28	2.4	18.6	南南東	36.1	南東	1876.7		---	---	---	7.0	0	0	9
1987	1013.4	1014.9	1970.0	114.0	54.0	18.5	22.4	25.7	19.5	33.8	5.5	80	39	3.0	24.6	南南東	43.9	南	1969.3		---	---	---	7.2	0	0	23
1988	1012.0	1014.0	2041.0	130.5	48.5	17.5	22.5	25.2	19.8	33.4	7.7	77	32	3.7	20.7	北	37.6	北	1845.0		---	---	---	7.6	0	0	19
1989	1012.1	1014.2	1763.0	119.5	45.5	16.0	22.2	25.2	19.5	33.2	7.4	78	29	3.3	14.0	北西	27.8	北西	1990.5		---	---	---	7.5	0	0	19
1990	1012.4	1014.4	2117.0	163.0	59.0	20.5	22.5	25.5	19.9	35.1	8.8	76	37	3.9	23.1	南南東	43.3	南南東	1752.4		---	---	---	7.4	0	0	19
1991	1012.1	1014.1	1626.5	143.0	43.5	16.0	22.9	25.7	20.4	34.0	7.9	75	34	4.0	29.7	南	50.5	南南東	1855.8		---	---	---	7.3	0	0	20
1992	1012.2	1014.3	1841.5	111.5	33.0	17.5	22.3	25.3	19.5	33.6	7.2	76	32	3.7	18.3	北北西	34.6	東	1733.7		---	---	---	7.2	0	0	17
1993	1012.8	1014.8	1358.5	88.5	33.5	15.5	22.5	25.5	19.8	33.5	8.2	74	32	3.7	28.2	南	48.6	南	1767.5		---	---	---	7.5	0	0	8
1994	1012.0	1014.1	1918.0	191.0	37.5	16.5	22.5	25.6	19.8	33.8	7.8	74	24	3.6	13.0	北北東	24.0	北	1803.1		---	---	---	7.2	0	0	17
1995	1013.0	1015.1	1932.0	160.0	53.5	20.0	22.1	25.0	19.5	33.8	6.4	74	34	3.6	17.8	南	32.7	南東	1659.2		---	---	---	7.8	×	×	×
1996	1012.1	1014.2	1519.0	107.5	36.5	16.0	22.3	25.4	19.6	34.0	6.5	74	31	3.7	25.9	南南西	43.2	南南西	1834.1		---	---	---	7.3	0	0	6
1997	1012.6	1014.6	2052.5	274.5	55.5	18.0	22.5	25.4	19.8	32.6	7.1	74	29	3.7	22.7	南	43.4	東南東	1849.5		---	---	---	7.0	0	0	10
1998	1012.1	1014.1	3470.5	212.0	75.5	20.0	23.8	26.7	21.3	34.4	8.4	76	27	3.5	19.8	西南西	33.9	西南西	1642.4		---	---	---	7.4	0	0	10
1999	1011.5	1013.5	2197.0	233.5	58.5	17.5	22.9	25.8	20.3	33.6	9.1	73	29	3.7	28.8	南南東	49.5	南南東	1652.1		---	---	---	7.4	0	0	5
2000	1011.1	1013.1	2726.5	182.0	58.0	18.0	22.6	25.4	20.1	33.0	9.7	74	34	3.9	25.2	西北西	47.1	北北西	1697.6		---	---	---	7.5	0	0	7
2001	1011.3	1013.4	2176.5	100.5	46.5	15.0	22.9	25.9	20.3	34.3	8.5	74	29	3.6	22.5	南西	39.5	南西	1707.0		---	---	---	7.4	0	0	15
2002	1013.3	1014.2	2007.0	216.0	52.0	20.0	22.6	25.7	20.0	33.4	7.3	75	25	3.8	30.1	北	57.9	北西	1775.2		×	×	×	7.2]	×	×	0]
2003	1013.8	1014.6	1530.0	132.0	43.5	14.0	22.9	25.8	20.4	34.5	7.9	73	33	3.8	29.9	西	48.7	西	1827.4						0	0	
2004	1013.0	1013.8	2149.0	202.0	72.0	18.0	22.8	25.9	20.2	34.0	8.1	74	31	3.9	26.4	北北西	46.6	北北西	1860.0						0	0	
2005	1013.8	1014.7	1736.5	100.5	34.0	16.0	22.5	25.5	20.0	34.0	7.6	74	35	4.0	16.3	北西	32.8	北	1669.2						0	0	
2006	1013.3	1014.1	2324.5	172.5	61.0	23.5	23.0	26.0	20.4	34.9	9.1	74	18	3.7	21.0	南	33.8	南	1679.0						0	3	
2007	1013.0	1013.9	2510.5	265.0	65.0	25.5	22.9	25.9	20.3	33.8	8.9	74	29	3.8	28.8	南東	50.9	南東	1784.3						0	1	
2008	1013.5	1014.3	1418.5	61.0	55.0	14.0	22.8	26.0	20.2	33.8	7.7	73	35	3.4	15.0	南南西	22.1	北	1837.3						0	1	
2009	1012.8	1013.7	1653.5	121.5	50.0	15.5	22.9	26.1	20.2	35.1	7.9	73	23	3.6	14.4	北北東	24.3	北北西	1855.1						0	0	
2010	1013.7	1014.6	2527.5	148.0	59.0	18.0	22.7	25.7	20.2	33.4	7.3	75	33	3.8	33.5	西北西	49.8	西	1538.0						0	0	
2011	1013.4	1014.2	2115.5	377.5	66.0	18.0	22.4	25.4	20.1	34.3	8.4	74	35	3.8	36.2	南	50.9	南	1566.1						0	1	
2012	1012.2	1013.0	2753.0	159.0	59.5	17.0	22.5	25.4	20.1	33.4	9.5	75	36	4.0	32.2	北西	57.4	北西	1512.2						0	0	
2013	1013.4	1014.2	1694.0	95.0	57.5	21.0	22.8	25.8	20.3	34.7	9.0	74	24	3.8	19.7	西	32.6	北	1841.0						0	0	
2014	1013.2	1014.0	2848.0	379.0	76.0	21.5	22.5	25.6	20.1	34.4	9.0	74	31	3.8	27.0	南南東	43.2	南東	1738.9						0	1	
2015	1014.0	1014.8	1595.0	222.5	49.5	19.5	23.1	26.1	20.8	33.9	7.7	76	31	3.8	24.1	南	33.7	東	1740.4						0	1	
2016	1013.6	1014.4	2280.0	150.0	51.5	25.5	23.6	26.6	21.2	34.1	5.5	78	30	3.7	17.1	南南東	28.1	南東	1773.7						1	0	
2017	1016.5]	1017.4]	1279.5]	231.5]	55.0]	18.5]	19.3]	22.2]	16.8]	32.2]	10.1]	73]	33]	3.5]	12.4]	北北東	20.5]	西北西	595.4]						0]	0]	