

資料編

資料 1 : 測定状況写真

資料 2 : 騒音に係る環境基準の類型指定図

資料 3 : 騒音規制法に基づく規制指定図

資料 4 : 振動規制法に基づく規制地域指定図

資料 5 : 悪臭規制法に基づく規制地域指定図

資料 6 : 騒音に係る環境基準について

資料 7 : 騒音規制法 「騒音・振動・悪臭届出のしおり」

平成 25 年 3 月改訂版沖縄県環境生活部環境保全課 抜粋

資料 8 : 振動規制法 「騒音・振動・悪臭届出のしおり」

平成 25 年 3 月改訂版沖縄県環境生活部環境保全課 抜粋

資料 9 : 悪臭規制法 「騒音・振動・悪臭届出のしおり」

平成 25 年 3 月改訂版沖縄県環境生活部環境保全課 抜粋

資料1：測定状況写真

1.周縁地下水等水質調査

安和エコパーク
写真表題
調査地点
説明
調査地点
調査年月日
2020年9月16日



安和エコパーク
写真表題
調査状況
説明
採水状況
調査年月日
2020年9月16日



安和エコパーク
写真表題
採水状況
説明
採水したサンプル
調査年月日
2020年9月16日




2.放流水(処理水)水質※


安和エコパーク
写真表題
調査地点
説明
調査地点
調査年月日
2021年2月18日



安和エコパーク
写真表題
調査状況
説明
採水状況
調査年月日
2021年2月18日




安和エコパーク
写真表題
採水状況
説明
採水したサンプル
調査年月日
2021年2月18日



※他業務で実施

3. 浸出水(原水)水質

安和エコパーク
写真表題
調査地点
説明
調査地点
調査年月日
2021年2月17日



安和エコパーク
写真表題
調査状況
説明
採水状況
調査年月日
2021年2月17日



安和エコパーク
写真表題
採水状況
説明
採水したサンプル
調査年月日
2021年2月17日

